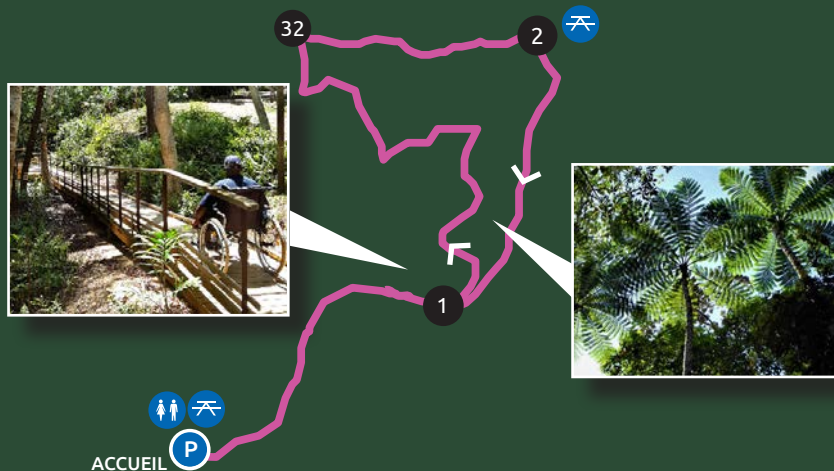
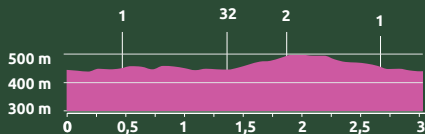


LE PARC DES GRANDES FOUGÈRES

LE SENTIER DES GRANDES FOUGÈRES

🕒 1h15
 ↑ D+ 131 m
 ↓ D- 132 m
 Longueur : 3,1 km
 Difficulté : Assez facile



Le sentier débute par une plateforme en bois **1** permettant l'accès aux personnes en fauteuil roulant, sur une distance de 170m. La marche se poursuit sur un sentier dans une zone de forêt humide à l'ombre des fougères arborescentes. Une petite montée **32** permet de rejoindre l'aire des pinus **2**. Puis le retour vers l'accueil se fait sur une large piste en pente douce.

BALISAGE SENTIERS PÉDESTRES



PICTOGRAMMES

- 🕒 Point d'intérêt
- ♿ Toilettes
- ☕ Aire de repos
- 👁️ Point de vue
- ▲ Sommet
- 🗺️ Table d'orientation
- 1 Point de repère
- P ENTRÉE DU PARC Parking / Col Ouano

CONSIGNES



EN CAS D'ACCIDENT

- 1 Sécurisez la zone
- 2 Appelez le 18
- 3 Prévenez l'accueil
- 4 Indiquez votre position à l'aide des points de repère

18
Pompiers
 Nouvelle-Calédonie
 To call the fire brigade for the whole New Caledonia

Accueil : **46 99 50**
www.grandes-fougères.nc
 Parc des Grandes Fougères


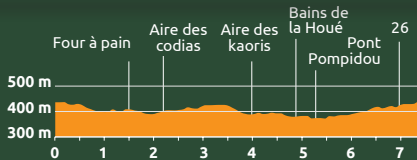


LE PARC DES GRANDES FOUGÈRES

LE SENTIER DU FOUR À PAIN

Sentier du four à pain


🕒 3h00
 ↑ D+ 338 m
 ↓ D- 337 m
 Longueur : 7,6 km
 Difficulté : Assez facile



Bains de la Houé



Four à pain



Le sentier commence sur une large piste en pente douce avant de rejoindre le couvert de la forêt humide. Après 25 min de marche, vous trouverez le « **four à pain** » 38 vestige de l'époque coloniale et témoin d'une présence humaine dans cette zone reculée. Le sentier continue dans une jolie zone de forêt humide. A l'aire des kaoris, vous emprunterez une piste qui vous mènera à la rivière des Bains de la Houé 19. Vous reviendrez ensuite vers l'accueil en passant devant le pont Poupidou 24, vestige de l'exploitation forestière des années 1960.

BALISAGE SENTIERS PÉDESTRES



Bonne direction



Changement de direction



Mauvaise direction

PICTOGRAMMES

- 👁️ Point d'intérêt
- 🚻 Toilettes
- 🪑 Aire de repos
- 👁️ Point de vue
- ▲ Sommet
- 🗺️ Table d'orientation
- 1 Point de repère
- P ENTRÉE DU PARC
Parking / Col Ouano

CONSIGNES



ANIMAUX INTERDITS



PRÉLÈVEMENT DE PLANTES



BRUIT INTERDIT



NE PAS DÉRANGER LES ANIMAUX



FEU INTERDIT



NE PAS JETER DE DÉCHETS



NE PAS POURSUIVRE LES CAGOUS



NE PAS JETER DE MÉGOTS



RESTER SUR LES SENTIERS BALISÉS

EN CAS D'ACCIDENT

- 1 Sécurisez la zone
- 2 Appelez le 18
- 3 Prévenez l'accueil
- 4 Indiquez votre position à l'aide des points de repère

18

Pompiers
 Nouvelle-Calédonie
 To call the fire brigade for the whole New Caledonia

Accueil : **46 99 50**
www.grandes-fougères.nc
 Parc des Grandes Fougères



LE PARC DES GRANDES FOUGÈRES


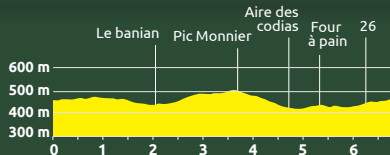
LE SENTIER DU PIC MONNIER

Sentier du pic Monnier

🕒 2h45 ⬆️ D+ 336 m
⬆️ D- 335 m

Longueur : 6,8 km

Difficulté : Assez facile



Pic Monnier



Le banian



Four à pain (38)



Le sentier débute par une plateforme en bois 1 permettant l'accès aux personnes en fauteuil roulant sur 170m. La marche se poursuit sur un sentier en forêt humide à l'ombre des fougères arborescentes. Après la traversée du creek Mé Péou, une petite montée vous mènera au **banian 31**, d'où vous pourrez soit choisir d'emprunter la transversale du baniana et rejoindre l'aire des codias 22, soit poursuivre le sentier pour atteindre le pic Monnier à 529m d'altitude 27. Vous entamerez alors le retour vers l'accueil et passerez devant le « **four à pain** » 38, vestige de l'époque coloniale et témoin d'une présence humaine dans cette zone reculée.

BALISAGE SENTIERS PÉDESTRES



Bonne direction



Changement de direction



Mauvaise direction

PICTOGRAMMES

- Point d'intérêt
- Sommet
- Toilettes
- Table d'orientation
- Aire de repos
- Point de repère
- Point de vue
- ENTRÉE DU PARC
Parking / Col Ouano

CONSIGNES



ANIMAUX INTERDITS



PRÉLÈVEMENT DE PLANTES



BRUIT INTERDIT



NE PAS DÉRANGER LES ANIMAUX



FEU INTERDIT



NE PAS JETER DE DÉCHETS



NE PAS POURSUIVRE LES CAGOUS



NE PAS JETER DE MÉGOTS



RESTER SUR LES SENTIERS BALISÉS

EN CAS D'ACCIDENT

- 1 Sécurisez la zone
- 2 Appelez le 18
- 3 Prévenez l'accueil
- 4 Indiquez votre position à l'aide des points de repère

18

Pompiers

Nouvelle-Calédonie
To call the fire brigade for the whole New Caledonia

Accueil : **46 99 50**

www.grandes-fougères.nc
Parc des Grandes Fougères

Parc des
Grandes Fougères


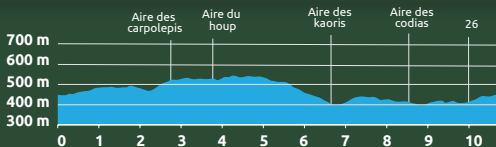
LE PARC DES GRANDES FOUGÈRES

LE SENTIER DU GRAND KAORI

Sentier du grand kaori

🕒 4h00
 ↑ D+ 539 m
 ↓ D- 539 m

Longueur : 10,6 km
 Difficulté : Peu difficile



Le grand kaori



Le banian cathédrale

Le sentier commence sur une large piste et monte régulièrement jusqu'à l'aire des pinus 2. Prenez le sentier sur votre gauche et monte régulièrement jusqu'à la table pour rejoindre l'aire des carpolepis 4, d'où vous entrerez sur votre gauche à couvert de la forêt humide, à l'ombre des fougères arborescentes. Le **banian cathédrale** mérite le petit détour. Le **banian cathédrale** mérite le petit détour de 3 minutes. Depuis l'aire des kaoris 21, vous profiterez d'une marche facile pour revenir vers l'accueil et passerez, après une petite montée, devant le « **four à pain** » 38, vestige de l'époque coloniale et témoin d'une présence humaine dans cette zone reculée.

BALISAGE SENTIERS PÉDESTRES



Bonne direction



Changement de direction



Mauvaise direction

PICTOGRAMMES

- Point d'intérêt
- ▲ Sommet
- ♿ Toilettes
- 🗺 Table d'orientation
- ☕ Aire de repos
- 1 Point de repère
- 👁 Point de vue
- P ENTRÉE DU PARC
Parking / Col Ouano

CONSIGNES



ANIMAUX INTERDITS



PRÉLÈVEMENT DE PLANTES



BRUIT INTERDIT



NE PAS DÉRANGER LES ANIMAUX



FEU INTERDIT



NE PAS JETER DE DÉCHETS



NE PAS POURSUIVRE LES CAGOUS



NE PAS JETER DE MÉGOTS



RESTER SUR LES SENTIERS BALISÉS

EN CAS D'ACCIDENT

- 1 Sécurisez la zone
- 2 Appelez le 18
- 3 Prévenez l'accueil
- 4 Indiquez votre position à l'aide des points de repère

18

Pompiers
 Nouvelle-Calédonie
 To call the fire brigade for the whole New Caledonia

Accueil : **46 99 50**
www.grandes-fougères.nc
 Parc des Grandes Fougères

Parc des
Grandes Fougères

LE PARC DES GRANDES FOUGÈRES

LE SENTIER DU GRAND KAORI AVEC EXTENSION

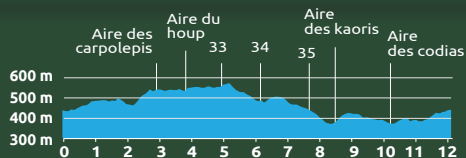
Sentier du grand kaori avec extension

🕒 4h45

⬆️ D+ 586 m
⬆️ D- 589 m

Longueur : 12,2 km

Difficulté : Peu difficile



Aire des codias



Aire des carpolepis



Le sentier commence sur une large piste et monte régulièrement jusqu'à l'aire des pinus 2. Prenez le sentier sur votre gauche à l'arrière de la table pour rejoindre l'aire des carpolepis 4, d'où vous entrerez sur votre gauche à couvert de la forêt humide. Le **banian cathédrale** mérite le petit détour. Ensuite, l'extension 33 vous mènera à un point de vue surplombant une cascade avant de retourner sur le sentier du grand kaori 35. Depuis l'aire des kaoris, vous profiterez d'une marche facile pour revenir vers l'accueil et passerez, après une petite montée, devant le « **four à pain** » 38, vestige de l'époque coloniale.

BALISAGE SENTIERS PÉDESTRES



Bonne direction



Changement de direction



Mauvaise direction

PICTOGRAMMES

- Point d'intérêt
- ▲ Sommet
- ♿ Toilettes
- 🗺 Table d'orientation
- ☕ Aire de repos
- ① Point de repère
- 👁 Point de vue
- Ⓘ ENTRÉE DU PARC
Parking / Col Ouano

CONSIGNES



ANIMAUX INTERDITS



PRÉLEVEMENT DE PLANTES



BRUIT INTERDIT



NE PAS DÉRANGER LES ANIMAUX



FEU INTERDIT



NE PAS JETER DE DÉCHETS



NE PAS POURSUIVRE LES CAGOUS



NE PAS JETER DE MÉGOTS



RESTER SUR LES SENTIERS BALISÉS

EN CAS D'ACCIDENT

- 1 Sécurisez la zone
- 2 Appelez le 18
- 3 Prévenez l'accueil
- 4 Indiquez votre position à l'aide des points de repère

18

Pompiers
Nouvelle-Calédonie
To call the fire brigade for the whole New Caledonia

Accueil : **46 99 50**

www.grandes-fougères.nc
Parc des Grandes Fougères

Parc des
Grandes Fougères

LE PARC DES GRANDES FOUGÈRES

LE SENTIER DU COL RAVAUX

Sentier du col Ravaux

🕒 5h00
 ↑ D+ 540 m
 ↓ D- 547 m

Longueur : 13,4 km
 Difficulté : Peu difficile



Les ruines du pont Pompidou

Le sentier commence sur une large piste en pente douce avant de rejoindre un petit sentier surplombant la rivière Houé. Vous passerez devant le pont Pompidou 24, vestige de l'exploitation forestière des années 1960. Vous entamerez ensuite une jolie marche sur du faux plat en forêt humide jusqu'au col Ravaux et son magnifique point de vue sur la chaîne. Vous rejoindrez à nouveau une large piste (également accessible aux VTT) jusqu'au fameux cœur de Farino 20. Vous traverserez ensuite la rivière au niveau des Bains de la Houé 19 puis reviendrez vers l'entrée en passant à nouveau devant le pont Pompidou et en reprenant la piste empruntée à l'aller.

BALISAGE SENTIERS PÉDESTRES



Bonne direction



Changement de direction



Mauvaise direction

PICTOGRAMMES

- Point d'intérêt
- ♿ Toilettes
- ☕ Aire de repos
- 👁️ Point de vue
- ▲ Sommet
- 🗺️ Table d'orientation
- ① Point de repère
- 🅑 ENTRÉE DU PARC Parking / Col Ouano

CONSIGNES



ANIMAUX INTERDITS



PRÉLÈVEMENT DE PLANTES



BRUIT INTERDIT



NE PAS DÉRANGER LES ANIMAUX



FEU INTERDIT



NE PAS JETER DE DÉCHETS



NE PAS POURSUIVRE LES CAGOUS



NE PAS JETER DE MÉGOTS



RESTER SUR LES SENTIERS BALISÉS

EN CAS D'ACCIDENT

- 1 Sécurisez la zone
- 2 Appelez le 18
- 3 Prévenez l'accueil
- 4 Indiquez votre position à l'aide des points de repère

18

Pompiers
 Nouvelle-Calédonie
 To call the fire brigade for the whole New Caledonia

Accueil : **46 99 50**
www.grandes-fougères.nc
 Parc des Grandes Fougères

Parc des
Grandes Fougères

LE PARC DES GRANDES FOUGÈRES

LE SENTIER PANORAMIQUE

Sentier panoramique

🕒 6h40 ⬆️ D+ 780m
⬇️ D- 783 m

Longueur : 17,5 km
Difficulté : Assez difficile



BALISAGE SENTIERS PÉDESTRES



Bonne direction



Changement de direction



Mauvaise direction

PICTOGRAMMES

- Point d'intérêt
- Sommet
- Toilettes
- Table d'orientation
- Aire de repos
- Point de repère
- Point de vue
- ENTRÉE DU PARC
Parking / Col Ouano

CONSIGNES



ANIMAUX INTERDITS



PRÉLÈVEMENT DE PLANTES



BRUIT INTERDIT



NE PAS DÉRANGER LES ANIMAUX



FEU INTERDIT



NE PAS JETER DE DÉCHETS



NE PAS POURSUIVRE LES CAGOUS



NE PAS JETER DE MÉGOTS



RESTER SUR LES SENTIERS BALISÉS

EN CAS D'ACCIDENT

- 1 Sécurisez la zone
- 2 Appelez le 18
- 3 Prévenez l'accueil
- 4 Indiquez votre position à l'aide des points de repère

Le sentier débute par une large piste et monte régulièrement en passant par le pic de la mine Launay et sa table d'orientation 3 pour une vue à 360° sur le lagon et la chaîne centrale. Ces paysages sont également visibles depuis le Me Aretö 37, le plus haut point du parc. Vous côtoierez ensuite les limites du parc et serpenterez sur un sentier en forêt jusqu'à un magnifique point-de-vue 13. Vous retrouverez la large piste qui vous mènera jusqu'au fameux cœur de Farino 20. Depuis l'aire des kaoris, vous profiterez d'une marche facile en forêt pour revenir vers l'accueil et passerez, après une petite montée, devant le « Four à pain », vestige de l'époque coloniale et témoin d'une présence humaine dans cette zone reculée.

18

Pompiers

Nouvelle-Calédonie
To call the fire brigade for the whole New Caledonia

Accueil : **46 99 50**

www.grandes-fougères.nc
Parc des Grandes Fougères

Parc des
Grandes Fougères